






Anlage 4 Leitungsbestandsplan

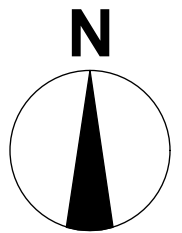
Zeichenerklärung

Leitungen

-  Stromleitung, E.ON edis AG
-  Stromleitung Straßenbeleuchtung, E.ON edis AG
-  Stromleitung Starkstrom, E.ON edis AG
-  Schmutzwasserleitung, Zweckverband Wasserversorgung und Abwasserentsorgung Insel Usedom
-  Trinkwasserleitung, Zweckverband Wasserversorgung und Abwasserentsorgung Insel Usedom

STANDORTANGABEN ZU FLURSTÜCKEN

Land	Mecklenburg-Vorpommern
Landkreis	Vorpommern-Greifswald
Gemeinde	Lütow
Ortsteil	Neuendorf
Gemarkung	Neuendorf W
Flur	12



Gemeinde Lütow Bebauungsplan Nr. 11 "Gutsanlage Neuendorf"

AUFTRAGGEBER

Gemeinde Lütow
Netzelkower Weg 1
17440 Lütow OT Neuendorf

AUFTRAGNEHMER

ZIEGLER
LANDSCHAFTSARCHITEKTUR

Claus- Christoph Ziegler
Freier Landschaftsarchitekt
Knickhagen 16a
37308 Heilbad Heiligenstadt
Tel. 03606 - 601603
Fax. 03606 - 601605
info@la-ziegler.de

PLANINHALT

Leitungsbestandsplan

Lütow, den 03.11.2016
Ort, Datum, Unterschrift Bürgermeister

	Datum:	Zeichen:
bearbeitet:	03.11.2016	Höhne, Ziegler
gezeichnet:	03.11.2016	Höhne

geprüft:

Heilbad Heiligenstadt, den 03.11.2016
Ort, Datum, Unterschrift

Maßstab: 1: 1.000
Datum: November 2016

