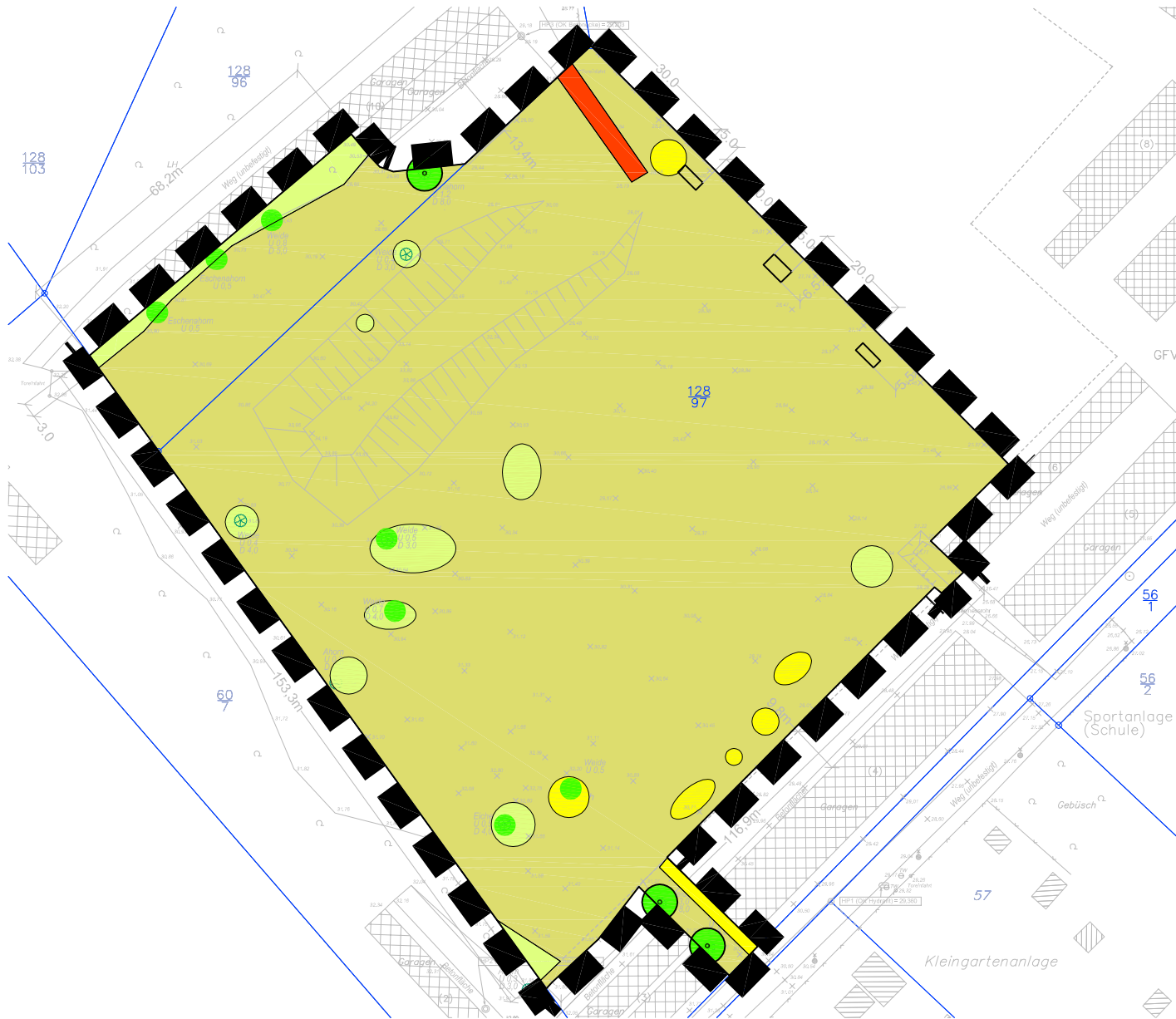









Satzung der Stadt Wolgast über den B - Plan Nr. 26 "PV-Freiflächenanlagen an der Heberleinstraße"

Anlage 1 - Bestandsplan - Biotoptypen



LEGENDE:

-  Untersuchungsraum
-  RHU - Ruderale Staudenflur frischer bis trockener Mineralstandorte
-  PHX - Siedlungsgebüsch aus heimischen Gehölzarten
-  PWX - Siedlungsgehölz aus heimischen Baumarten
-  OVW - Wirtschaftsweg, versiegelt
-  geschützter Baum ab 100 cm StU
-  Einzelbaum ab 50 bis 100 cm StU

